












-  Abgrenzung Fördergebiet
-  Radweg vorhanden
-  Radweg geplant
-  1 Parkplatzverbindung
-  2 Verbindung Waldeisenbahn-Jahnteich
-  3 Jahndamm
-  4 Jahnpark
-  5 Wasserflächen Teichstraße
-  6 Rundgang Jahnteich
-  P1 - P3, Parkplätze und Stellflächen
-  Übergangsbereiche

Große Kreisstadt Weißwasser/O.L.
Erarbeitung Gestaltungs- und Nutzungskonzept **Detailplan**

